


ROMANIA
CONSILIUL JUDEȚEAN IALOMIȚA
Intrare Nr. 6389
20 17 luna 06 ziua 07

PROIECT



ROMÂNIA
CONSILIUL JUDEȚEAN IALOMIȚA



Tel.: 0243 230200
Fax: 0243 230250

Slobozia - Piața Revoluției Nr. 1

web: www.cicnet.ro
e-mail: cji@cicnet.ro

PROIECT DE HOTĂRÂRE NR. 5

privind trecerea unor bunuri imobile din cadrul fostului "Centrul de plasament nr. 5 Slobozia" din domeniul public al Județului Ialomița în domeniul public al Municipiului Slobozia

Consiliul Județean Ialomița,

Având în vedere:

- Expunerea de motive nr. 6389 din 07.06.2017 a Președintelui Consiliului Județean Ialomița;

- Hotărârea Consiliului Județean Ialomița nr. 4 din 27.02.2009 privind însușirea inventarului bunurilor care alcătuiesc domeniul public al Județului Ialomița;

- Hotărârea Consiliului Județean Ialomița nr. 93 din 23.12.2010 privind transmiterea în administrarea Consiliului local al municipiului Slobozia a unor imobile din "Centrul de plasament nr. 5 Slobozia", proprietate publică a județului Ialomița;

- Hotărârea Consiliului Județean Ialomița nr. 82 din 05.12.2013 privind completarea Hotărârii Consiliului Județean Ialomița nr. 93/23.12.2010 privind transmiterea în administrarea Consiliului local al municipiului Slobozia a unor imobile din "Centrul de plasament nr. 5 Slobozia", proprietate publică a județului Ialomița;

- Hotărârea Consiliului Județean Ialomița nr. 77 din 27.04.2017 privind aprobarea dezmembrării imobilului situat în municipiul Slobozia, strada Viilor, nr. 61, proprietate publică a județului Ialomița;

- Hotărârea Consiliului Local al Municipiului Slobozia nr. 84 din 27.04.2017 privind solicitarea Municipiului Slobozia pentru trecerea din domeniul public al Județului Ialomița în domeniul public al Municipiului Slobozia a bunurilor imobile ce formează "Centrul de plasament nr. 5 Slobozia",

Examinând:

- Raportul nr. 6390 din 07.06.2017 al Direcției Achiziții și Patrimoniu;

- Raportul nr. _____ din ____ .06.2017 al Comisiei juridice, de disciplină, drepturi, obligații și incompatibilități;

- Raportul nr. _____ din ____ .06.2017 al Comisiei de urbanism, amenajarea teritoriului, dezvoltare regională, protecția mediului și turism,

În conformitate cu:

- prevederile art. 858-875 din Codul Civil, republicat;

- prevederile art. 91 alin. (1) lit. c) din Legea administrației publice locale nr. 215/2001, republicată, cu modificările și completările ulterioare;

- prevederile art. 9 alin. (3) din Legea nr. 213/1998 privind bunurile proprietate publică, cu modificările și completările ulterioare,

În temeiul art. 97 alin. (1) din Legea administrației publice locale nr. 215/2001, republicată, cu modificările și completările ulterioare,

HOTĂRĂȘTE:

Art.1 (1) Se aprobă trecerea din domeniul public al Județului Ialomița în domeniul public al Municipiului Slobozia a bunurilor imobile situate în municipiul Slobozia, strada Viilor, nr. 61, cu număr cadastral 37916, ale căror date de identificare sunt evidențiate în anexa nr. 1 care face parte integrantă din prezenta hotărâre.

(2) Bunurile imobile prevăzute în anexa nr. 1 se declară din bunuri de interes public județean în bunuri de interes public local.

(3) Reprezentarea grafică a bunurilor imobile este evidențiată în documentația cadastrală cuprinsă în anexa nr. 2 care face parte integrantă din prezenta hotărâre.

Art.2. Predarea-primirea bunurilor imobile prevăzute la art. 1 se va face pe bază de proces-verbal în termen de 30 de zile de la data intrării în vigoare a prezentei hotărâri.

Art.3 La data adoptării prezentei hotărâri se abrogă Hotărârea Consiliului Județean Ialomița nr. 93/23.12.2010 privind transmiterea în administrarea Consiliului local al municipiului Slobozia a unor imobile din "Centrul de plasament nr. 5 Slobozia", proprietate publică a județului Ialomița, cu modificările și completările ulterioare.

Art.4 Prezenta hotărâre devine obligatorie și produce efecte de la data comunicării.

Art.5 Prin grija Direcției Coordonare Organizare prezenta hotărâre va fi comunicată direcțiilor de specialitate implicate și Consiliului Local al Municipiului Slobozia, urmând să fie publicată pe site-ul Consiliului Județean Ialomița.

PREȘEDINTE,

VICTOR MORARU

Contrasemnează
Secretarul județului Ialomița,
Adrian Robert IONESCU

Nr. _____
Adoptată la Slobozia
Astăzi _____, 2017

Rd/Oc
HAM
2 ex.

**Datele de identificare
ale bunurilor imobile care trec din domeniul public al Județului Ialomița în domeniul public al Municipiului Slobozia**

Nr. crt.	Codul de clasificare	Denumirea bunului	Elementele de identificare	Valoare de inventar (lei)	Anul construirii	Situația juridică actuală
1.	1.6.2.	Clădire grup alimentară	Amplasament: str. Viilor, nr. 61, lot 2. Construcție parter, din cadre și planșee de beton armat, zidărie de cărămidă, șarpantă de lemn, învelitoare de țiglă. Suprafața construită desfășurată = 500 mp.	157.400	1975	Domeniul public al județului Ialomița cf. H.C.J. nr. 4/27.02.2009
2.	1.6.5.	Clădire spălătorie+centrală termică+post trafo	Amplasament: str. Viilor, nr. 61, lot 2. Construcție parter, din cadre și planșee de beton armat, zidărie de cărămidă, șarpantă de lemn, învelitoare de țiglă. Suprafața construită desfășurată = 233 mp.	86.300	1975	Domeniul public al județului Ialomița cf. H.C.J. nr. 4/27.02.2009
3.	1.6.1.	Clădire internat	Amplasament: str. Viilor, nr. 61, lot 2. Construcție P+3, din cadre și planșee de beton armat, zidărie de cărămidă, șarpantă de lemn, învelitoare de țiglă. Suprafața construită la sol = 713 mp. Suprafața construită desfășurată = 2852 mp.	1.117.200	1975	Domeniul public al județului Ialomița cf. H.C.J. nr. 4/27.02.2009
4.	1.3.1	Garaj	Amplasament: str. Viilor, nr. 61, lot 2. Regim de înălțime parter. Suprafața construită desfășurată = 25 mp. Construcție fără acte.	-	1990	
5.	1.8.13.	Anexa - șoproan	Amplasament: str. Viilor, nr. 61, lot 2. Împrejmuire cu plasă de sârmă, acoperită cu tablă ondulată. Regim de înălțime parter. Suprafața construită desfășurată = 164 mp.	3.100	1975	Domeniul public al județului Ialomița cf. H.C.J. nr. 4/27.02.2009
6.	1.6.8	Magazie (gospodărie apă)	Amplasament: str. Viilor, nr. 61, lot 2. Regim de înălțime parter. Suprafața construită desfășurată = 20 mp. Construcție fără acte.	-	1990	

7.	1.6.8	Beci	Amplasament: str. Viilor, nr. 61, lot 2. Regim de înălțime parter. Suprafața construită desfășurată = 54 mp. Construcție fără acte.	-	1990	
8.	1.6.8.	Cabină poartă	Amplasament: str. Viilor, nr. 61, lot 2. Construcție din zidărie de cărămidă, șarpantă de lemn, învelitoare de țiglă. Regim de înălțime parter. Suprafața construită desfășurată = 16 mp.	6.400	1975	Domeniul public al județului Ialomița cf. H.C.J. nr. 4/27.02.2009
		Terenul aferent	Suprafață teren = 5436 mp	2.091.092,57		Domeniul public al județului Ialomița cf. H.C.J. nr. 4/27.02.2009

**Oficiul de Cadastru și Publicitate Imobiliară IALOMITA**
Biroul de Cadastru și Publicitate Imobiliară SloboziaDosarul nr. 36621 / 16-05-2017
INCHEIERE Nr. 36621

ROMANIA	
CONSILIUL JUDEȚEAN IALOMITA	
Intrare Nr.	6079
20/ Luna	05 ziua

Registrator: MONICA GAZDARU**Asistent: LILIANA TUTUIANU**Asupra cererii introduse de JUDEȚUL IALOMITA domiciliat în Loc. Slobozia, Str. Piața Revoluției, Nr. 1, Jud. Ialomița privind Dezmembrare/Comasare în cartea funciara, în baza:
-Act Notarial nr.598/15-05-2017 emis de Vasilescu Elena;

fiind îndeplinite condițiile prevăzute la art. 29 din Legea cadastrului și a publicității imobiliare nr. 7/1996, republicată, cu modificările și completările ulterioare, tariful achitat în suma de 120 lei, cu documentul de plată:

-Chitanța externă nr.68961/15-05-2017 în suma de 120
pentru serviciul având codul 222Văzând referatul asistentului registrator în sensul că nu există impedimente la înscriere
----- Având în vedere și dispoz. art. 132, alin. 1 din Ordinul 700/2014 al Directorului General al ANCP**DISPUNE**

Admiterea cererii cu privire la:

- Imobilul cu nr. cadastral 36398, înscris în cartea funciara 36398 UAT Slobozia având proprietarii: JUDEȚUL IALOMITA în cota de 1/1 de sub B.1, ;
- se notează radierea propunerii de dezmembrare înscrisă în baza încheierii nr.4310/2017 asupra A.1, A1.1, A1.3 sub B.4 din cartea funciara 37915 UAT Slobozia;
- Se sistează cf. 36398 a imobilului cu nr. cad. 36398/Slobozia ca urmare a dezmembrării acestuia în următoarele 2 imobile:
 - nr.cad.37915\cf.37915;
 - nr.cad.37916\cf.37916;
- asupra A.1 sub B.3 din cartea funciara 36398 UAT Slobozia;
- Se înființează cartea funciara 37916 a imobilului cu numărul cadastral 37916/Slobozia, rezultat din dezmembrarea imobilului cu numărul cadastral 36398 înscris în cartea funciara 36398; asupra A.1 sub B.1 din cartea funciara 37916 UAT Slobozia;
- Se înființează cartea funciara 37915 a imobilului cu numărul cadastral 37915/Slobozia, rezultat din dezmembrarea imobilului cu numărul cadastral 36398 înscris în cartea funciara 36398; asupra A.1 sub B.1 din cartea funciara 37915 UAT Slobozia;
- se notează radierea propunerii de dezmembrare înscrisă în baza încheierii nr.4310/2017 asupra A.1, A1.1, A1.2, A1.3, A1.5, A1.8 sub B.4 din cartea funciara 37916 UAT Slobozia;

Prezenta se va comunica părților:Judetul Ialomita
Vasilescu Elena
Judetul Ialomita

*) Cu drept de reexaminare în termen de 15 zile de la comunicare, care se depune la Biroul de Cadastru și Publicitate Imobiliară Slobozia, se înscrie în cartea funciara și se soluționează de către registratorul-sef

Data soluționării,
24-05-2017Registrator
MONICA GAZDARU

(parafa și semnătura)

Asistent Registrator,
LILIANA TUTUIANU

(parafa și semnătura)

*) Cu excepția situațiilor prevăzute la Art. 62 alin. (1) din Regulamentul de avizare, recepție și înscriere în evidențele de cadastru și carte funciara, aprobat prin ODG Nr. 700/2014.



10005049734

Carte Funciară Nr. 37916 Comuna/Oraș/Municipiu: Slobozia

**EXTRAS DE CARTE FUNCİARĂ
PENTRU INFORMARE****Oficiul de Cadastru și Publicitate Imobiliară IALOMITA
Biroul de Cadastru și Publicitate Imobiliară Slobozia**

Nr.	36621
Ziua	16
Luna	05
Anul	2017

A. Partea I. Descrierea imobilului

TEREN Intravilan

Adresa: Loc. Slobozia, Str Viilor, Nr. 61, Jud. Ialomita

Nr. Crt	Nr cadastral Nr.	Suprafața* (mp)	Observații / Referințe
A1	37916	5.436	Lot nr. 2 . Imobil împrejmuit cu gard din plasa sarma intre punctele 1-4 (vecinatatea cu DRDP Constanta) , 9-14 (vecinatatea cu număr cadastral 2884 si aleea pietonala) , 14-26 (vecinatatea cu lotul nr. 1) , restul fiind imprejmuit cu placi din beton .

Construcții

Crt	Nr cadastral Nr.	Adresa	Observații / Referințe
A1.1	37916-C1	Loc. Slobozia, Str Viilor, Nr. 61, Jud. Ialomita	S. construita la sol:500 mp; Clădire grup alimentar . Regim de inaltime parter . Suprafata construita desfasurata = 500 mp . Anul construirii 1975.
A1.2	37916-C2	Loc. Slobozia, Str Viilor, Nr. 61, Jud. Ialomita	S. construita la sol:233 mp; Clădire spalatorie+centrala termica+post trafo . Regim de inaltime parter . Suprafata construita desfasurata = 233 mp . Anul construirii 1975.
A1.3	37916-C3	Loc. Slobozia, Str Viilor, Nr. 61, Jud. Ialomita	S. construita la sol:713 mp; Clădire Internat . Regim de inaltime P+3 . Suprafata construita desfasurata = 2.852 mp . Anul construirii 1975.
A1.5	37916-C5	Loc. Slobozia, Str Viilor, Nr. 61, Jud. Ialomita	S. construita la sol:164 mp; Anexă(sopron) . Regim de inaltime parter . Suprafata construita desfasurata = 164 mp . Anul construirii 1975.
A1.8	37916-C8	Loc. Slobozia, Str Viilor, Nr. 61, Jud. Ialomita	S. construita la sol:16 mp; Cabina poarta . Regim de inaltime parter . Suprafata construita desfasurata = 16 mp . Anul construirii 1975 .

B. Partea II. Proprietari și acte

Inscrieri privitoare la dreptul de proprietate și alte drepturi reale	Referințe
36621 / 16/05/2017	
Act Notarial nr. 598, din 15/05/2017 emis de Vasilescu Elena;	
B1	A1
Se infiinteaza cartea funciara 37916 a imobilului cu numarul cadastral 37916/Slobozia, rezultat din dezmembrarea imobilului cu numarul cadastral 36398 inscris in cartea funciara 36398;	
Act Administrativ nr. 47, din 30/09/1999 emis de CONSILIUL JUDETEAN IALOMITA (act administrativ nr. 1353/27-12-2001 emis de GUVERNUL ROMANIEI);	
B2	A1, A1.1, A1.2, A1.3, A1.5, A1.8
Intabulare, drept de PROPRIETATE publica, dobandit prin Lege, cota actuala 1/1	
1) JUDETUL IALOMITA, CIF:4231776	
OBSERVATII: pozitie transcrisa din CF 36398/Slobozia, inscrisa prin incheierea nr. 36608 din 04/06/2014;	

C. Partea III. SARCINI .

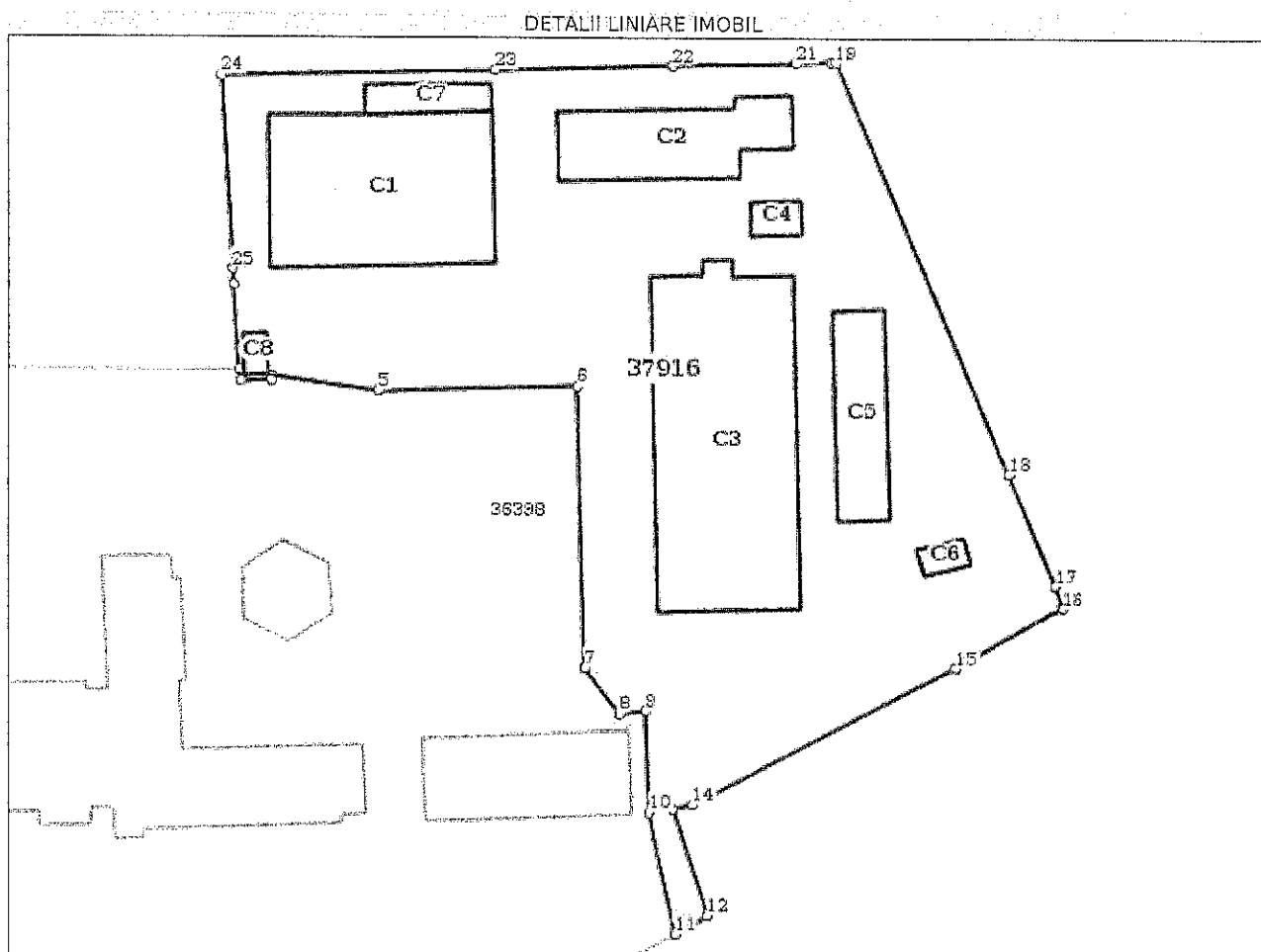
Inscrieri privind dezmembramintele dreptului de proprietate, drepturi reale de garanție și sarcini	Referințe
NU SUNT	

Anexa Nr. 1 La Partea I

Teren

Nr cadastral	Suprafața (mp)*	Observații / Referințe
37916	5.436	Lot nr. 2 . Imobil împrejmuit cu gard din plasa sarma între punctele 1-4 (vecinatatea cu DRDP Constanta) , 9-14 (vecinatatea cu numar cadastral 2884 si aieea pietonala) , 14-26 (vecinatatea cu lotul nr. 1) , restul fiind împrejmuit cu placi din beton .

* Suprafața este determinată în planul de proiecție Stereo 70.



Date referitoare la teren

Crt	Categorie folosință	Intra vilan	Suprafața (mp)	Tarla	Parcelă	Nr. topo	Observații / Referințe
1	curți constructii	DA	5.436	-	-	-	

Date referitoare la construcții

Crt	Număr	Destinație construcție	Supraf. (mp)	Situație juridică	Observații / Referințe
A1.1	37916-C1	construcții administrative și social culturale	500	Cu acte	S. construită la sol:500 mp; Clădire grup alimentar . Regim de înălțime parter . Suprafața construită desfășurată = 500 mp . Anul construirii 1975.
A1.2	37916-C2	construcții anexa	233	Cu acte	S. construită la sol:233 mp; Clădire spalatorie+centrala termica+post trafo . Regim de înălțime parter . Suprafața construită desfășurată = 233 mp . Anul construirii 1975.
A1.3	37916-C3	construcții administrative și social culturale	713	Cu acte	S. construită la sol:713 mp; Clădire internat . Regim de înălțime P+3 . Suprafața construită desfășurată = 2.852 mp . Anul construirii 1975.
A1.4	37916-C4	construcții anexa	25	Fara acte	S. construită la sol:25 mp; Garaj . Regim de înălțime parter . Suprafața construită desfășurată = 25 mp . Anul construirii 1990 . Construcție fara acte .
A1.5	37916-C5	construcții anexa	164	Cu acte	S. construită la sol:164 mp; Anexa(sopron) . Regim de înălțime parter . Suprafața construită desfășurată = 164 mp . Anul construirii 1975.

Crt	Număr	Destinație construcție	Supraf. (mp)	Situație juridică	Observații / Referințe
A1.6	37916-C6	construcții anexa	20	Fara acte	S. construită la sol:20 mp; Magazie. Regim de înălțime parter. Suprafața construită desfășurată = 20 mp. Anul construirii 1990. Construcție fara acte.
A1.7	37916-C7	construcții anexa	54	Fara acte	S. construită la sol:54 mp; Beci. Regim de înălțime parter. Suprafața construită desfășurată = 65 mp. Anul construirii 1990. Construcție fara acte.
A1.8	37916-C8	construcții anexa	16	Cu acte	S. construită la sol:16 mp; Cabina poarta. Regim de înălțime parter. Suprafața construită desfășurată = 16 mp. Anul construirii 1975.

Lungime Segmente

1) Valorile lungimilor segmentelor sunt obținute din proiecție în plan.

Punct început	Punct sfârșit	Lungime segment (m)
1	2	1.439
3	4	0.449
5	6	24.252
7	8	7.037
9	10	12.301
11	12	4.529
13	14	2.544
15	16	15.062
17	18	14.704
19	20	0.578
21	22	15.088
23	24	33.259
25	26	1.924

Punct început	Punct sfârșit	Lungime segment (m)
2	3	3.746
4	5	13.01
6	7	34.189
8	9	3.264
10	11	15.033
12	13	13.556
14	15	36.156
16	17	2.891
18	19	54.162
20	21	4.283
22	23	21.854
24	25	23.511
26	1	10.184

** Lungimile segmentelor sunt determinate în planul de proiecție Stereo 70 și sunt rotunjite la 1 milimetru.

*** Distanța dintre puncte este formată din segmente cumulate ce sunt mai mici decât valoarea 1 milimetru.

Certific că prezentul extras corespunde cu pozițiile în vigoare din cartea funciară originală, păstrată de acest birou.

Prezentul extras de carte funciară este valabil la autentificarea de către notarul public a actelor juridice prin care se sting drepturile reale precum și pentru dezbateră succesiunilor, iar informațiile prezentate sunt susceptibile de orice modificare, în condițiile legii.

S-a achitat tariful de 120 RON, -Chitanța externă nr.68961/15-05-2017 în suma de 120, pentru serviciul de publicitate imobiliară cu codul nr. 222.

Data soluționării,

22-05-2017

Data eliberării,

/ /

26. MAI 2017

Asistent Registrator,

LILIANA TUTUJANU

(parafa și semnătura)

SECRETAR GENERAL AL REGISTRARULUI NAȚIONAL DE CĂMERE DE COMERCII ȘI INDUSTRIE

SECRETAR GENERAL AL REGISTRARULUI NAȚIONAL DE CĂMERE DE COMERCII ȘI INDUSTRIE

SECRETAR GENERAL AL REGISTRARULUI NAȚIONAL DE CĂMERE DE COMERCII ȘI INDUSTRIE

SECRETAR GENERAL AL REGISTRARULUI NAȚIONAL DE CĂMERE DE COMERCII ȘI INDUSTRIE

Referent,

MARTIN
DANIELA LOREDANA
REFERENT



PREȘEDINTE

Nr. 6389 din 07.06.2017

EXPUNERE DE MOTIVE

la proiectul de hotărâre privind trecerea unor bunuri imobile din cadrul fostului "Centrul de plasament nr. 5 Slobozia" din domeniul public al Județului Ialomița în domeniul public al Municipiului Slobozia

Prin proiectul de hotărâre supus dezbaterii se propune trecerea unor bunuri imobile din cadrul fostului "Centru de plasament nr. 5 Slobozia" din domeniul public al Județului Ialomița în domeniul public al Municipiului Slobozia.


Bunurile imobile mai susmenționate sunt alcătuite din teren și clădiri care sunt date în administrarea Consiliului Local al Municipiului Slobozia prin Serviciul Public de Asistență Socială Slobozia.

În anul 2010, prin Hotărârea Consiliului Județean Ialomița nr. 93/2010, o parte din imobilele aparținând Centrului de plasament nr. 5 Slobozia au fost transmise în administrarea Consiliului Local al Municipiului Slobozia în vederea desfășurării activităților specifice Serviciului Public de Asistență Socială Slobozia. Ulterior, în anul 2016, Consiliul Local al Municipiului Slobozia a solicitat transmiterea, din domeniul public al Județului Ialomița în domeniul public al Municipiului Slobozia, a bunurilor imobile ce i-au fost date în administrare. Această solicitare este susținută de faptul că, în afara lucrărilor efectuate la clădiri în cei șase ani de administrare, municipalitatea dorește să aloce noi fonduri pentru investiții în vederea modernizării și reabilitării acestor clădiri în vederea desfășurării în bune condiții a activității de asistență socială.

De asemenea, prin proiectul de hotărâre se propune declararea acestor bunuri din bunuri de interes public județean în bunuri de interes public local și, totodată, abrogarea Hotărârii Consiliului Județean Ialomița nr. 93/23.12.2010 privind transmiterea în administrarea Consiliului local al municipiului Slobozia a unor imobile din "Centrul de plasament nr. 5 Slobozia", proprietate publică a județului Ialomița, cu modificările și completările ulterioare, acest act administrativ fiind rămas fără obiect.

Constatând că sunt îndeplinite condițiile de legalitate și oportunitate, propun Consiliului Județean Ialomița aprobarea hotărârii în forma și conținutul prezentate în proiect.

PREȘEDINTE
VICTOR MORARU



ROMÂNIA

CONSILIUL JUDEȚEAN IALOMIȚA

Sistemul de Management al Calității
certificat conform
RINA SIMTEX
ISO 9001 REGISTERED C.3449

Tel.: 0243 230200
Fax: 0243 230250

Slobozia - Piața Revoluției Nr. 1

web: www.cicnet.ro
e-mail: cji@cicnet.ro

DIRECȚIA ACHIZIȚII ȘI PATRIMONIU

Nr. 6390 din 07.06.2017

RAPORT

la proiectul de hotărâre privind transferul unor bunuri imobile din cadrul fostului "Centrul de plasament nr. 5 Slobozia" din domeniul public al Județului Ialomița, în domeniul public al Municipiului Slobozia

Prin proiectul de hotărâre supus dezbaterii și aprobării, se propune: transferul unor bunuri imobile din cadrul fostului "Centrul de plasament nr. 5 Slobozia" din domeniul public al Județului Ialomița, în domeniul public al Municipiului Slobozia.

Bunurile imobile din fostul Centru de plasament nr. 5 Slobozia, fac parte din patrimoniul public al Județului Ialomița, aprobat prin Hotărârea Consiliului Județean Ialomița nr. 4/27.02.2009.

Prin Hotărârea Consiliului Județean Ialomița nr. 93/23.12.2010, o parte din imobilele aparținând Centrului de plasament nr. 5 Slobozia, au fost transmise în administrarea Consiliului Local al Municipiului Slobozia în scopul desfășurării activităților specifice Serviciului Public de Asistență Socială Slobozia.

În baza Hotărârii Consiliului Județean Ialomița nr. 82/05.12.2013, care completează Hotărârea Consiliului Județean Ialomița nr. 93/23.12.2010- privind transmiterea în administrarea Consiliului Local al Municipiului Slobozia a unor imobile din Centrul de plasament nr. 5 Slobozia, proprietate publică a Județului Ialomița, se împuternicește Președintele Consiliului Județean Ialomița să emită dispoziții prin care să exprime acordul prealabil pentru dreptul de construire, în favoarea Consiliului Local al Municipiului Slobozia.

Astfel, în baza stabilirii dreptului de a construi către Consiliul Local al Municipiului Slobozia, Serviciul Public de Asistență Socială Slobozia a executat lucrări la imobilele destinate desfășurării activității specifice Primăriei Municipiului Slobozia, pe cheltuiala proprie, cu acordul prealabil al proprietarului imobilului - Consiliul Județean Ialomița.

Prin adresa Primăriei Municipiului Slobozia, înregistrată cu nr. 7366/16.08.2016, și în baza Hotărârii Consiliului Local al Municipiului Slobozia nr. 84/27.04.2017 – privind solicitarea Municipiului Slobozia pentru trecerea din domeniul public al Județului Ialomița în domeniul public al Municipiului Slobozia a bunurilor imobile ce formează "Centrul de plasament nr. 5 Slobozia", se propune trecerea din domeniul public al Județului Ialomița în domeniul public al Municipiului Slobozia, a unor bunuri imobile date în administrare, întrucât înafara investițiilor făcute clădirilor de-a lungul celor șase ani de administrare, sunt necesare alte investiții noi ce trebuie aduse clădirilor care au un grad ridicat de uzură.

Bunurile imobile care sunt propuse a fi trecute din domeniul public al Județului Ialomița, în domeniul public al Municipiului Slobozia, sunt detaliate în anexa la proiectul de Hotărâre a Consiliului Județean Ialomița.

În condițiile adoptării prezentului proiect de hotărâre, se propune abrogarea Hotărârii Consiliului Județean Ialomița nr. 93/23.12.2010 - privind transmiterea în administrarea Consiliului Local al Municipiului Slobozia a unor imobile din Centrul de plasament nr. 5 Slobozia, proprietate publică a Județului Ialomița, cu modificările și completările ulterioare, întrucât va rămâne fără obiect.

Față de cele arătate mai sus, propunem dezbateră proiectului de hotărâre privind transferul bunurilor imobile din "Centrul de plasament nr. 5 Slobozia" situat în str. Viilor, nr. 61, Municipiul Slobozia și a terenului aferent în suprafață de 5436,00 mp, din domeniul public a Județului Ialomița în domeniul public al Municipiului Slobozia.

Director executiv,
Gheorghe PROCA

